

Analyse af LAG Ikast-Brandes geografiske område

Sammenfatning

Kommunen dækker et samlet areal på 733,69 km², svarende til 73.369 ha.

Ikast-Brande Kommune har en central placering i Midtjylland. Placeringen betyder, at udviklingen i befolkning og økonomi balancerer mellem udviklingen i landets yderområder, hvor væksten daler, og udviklingen i landets centerområder, hvor væksten til gengæld er betydelig.

Ikast-Brande Kommune har 11 gange været kåret som Danmarks Bedste erhvervskommune af DI, og i 2022 er kommunen stadig i top 3. Ikast-Brande Kommune vil fortsat være kendt for den kommune, hvor virksomhederne har de bedst mulige vilkår for at drive og udvikle deres virksomheder, og vil derfor styrke indsatsen på de områder, hvor kommunen har indflydelse på rammerne for virksomhedernes konkurrencesituation.

Næsten ¼ af kommunen er skov, hede m.m., og kommunen rummer en række større vandløb, bl.a. Skjern Å-systemet, samt nogle store søer som Bølling Sø og Rørbæk Sø. For at opleve den dejlige natur er kommunen også beriget med en række større nationale og regionale vandre- og cykelruter, som f.eks. Hærvejen.

Ikast-Brande Kommune har et stort og varieret udbud af især moderne kunst i det offentlige rum.

Der er en let tilvækst i befolkningen, og de aldersgrupper, der stiger mest, er de ældre, 65+ årige, og de små børn (0-4 årige), hvorimod de øvrige aldersgrupper falder, især bliver der færre 5-19 årige og 20-29 årige.

Andelen af borgere, der bor i landdistrikter er faldende, dog ikke så meget de senere år.

Uddannelsesniveaulet er ikke så højt hos befolkningen i Ikast-Brande Kommune. I f.t. hele landet og Region Midtjylland er der en højere andel med enten grundskole eller erhvervsfaglig uddannelse.

Væksten i beskæftigelsen går betydelig stærkere i både Hele Landet og Region Midtjylland, som har oplevet en vækst på 5-6 % mod Ikast-Brande Kommunes vækst på 0 %. Ikast-Brande Kommune har dog haft en vækst i antal fuldtidsbeskæftigede lønmodtagere i den private sektor under coronakrisen (1. kvartal 2020 til 4. kvartal 2021) på 5 %, mod hele landets og regionens 8 %.

Ikast-Brande Kommune har flere indpendlere end udpendlere.

Andelen af udenlandske medarbejdere er steget en smule større end både i Hele landet og i Region Midtjylland i perioden 2015-2020.

Der er meget lav ledighed i Ikast-Brande Kommune.

Der er et fald i antallet af arbejdssteder, men tendensen er vendt, så der nu er en lille stigning.

Ikast-Brande Kommune har en lavere etableringsrate blandt iværksættere end både hele landet og Region Midtjylland, til gengæld er de iværksættere, som etablerer sig i kommunen bedre til at overleve både efter 3 og 5 år.

Der er en stor transportsektor i Ikast-Brande Kommune, hvilket især slår igennem på energiforbruget, hvor transport har det største energiforbrug. 23 % af energiforbruget stammer fra vedvarende energi – heraf er 2/3 fra vind og godt 1/4 fra biomasse.

Der er en veludviklet trafikale infrastruktur i kommunen, og mange borgere har da også egen bil. Der er gratis offentlig transport til uddannelsesstederne, men hvis man skal på tværs af kommunen er der større udfordringer.

Indledning

Kommunen dækker et samlet areal på 733,69 km², svarende til 73.369 ha.

Ikast-Brande Kommune har en central placering i Midtjylland. Placeringen betyder, at udviklingen i befolkning og økonomi balancerer mellem udviklingen i landets yderområder, hvor væksten daler, og udviklingen i landets centerområder, hvor væksten til gengæld er betydelig.

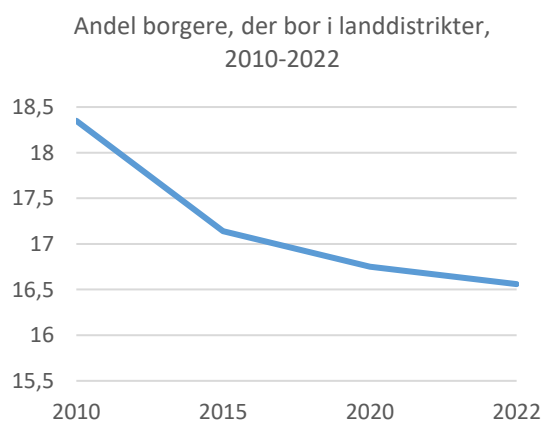
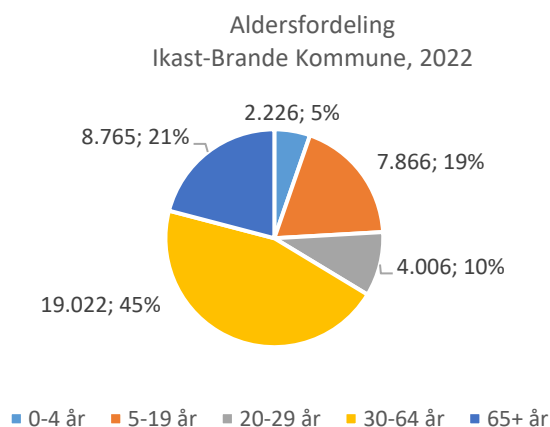
Ikast-Brande Kommune har 11 gange været kåret som Danmarks Bedste erhvervskommune af DI, og i 2022 er kommunen stadig i top 3. Ikast-Brande Kommune vil fortsat være kendt for den kommune, hvor virksomhederne har de bedst mulige vilkår for at drive og udvikle deres virksomheder, og vil derfor styrke indsatsen på de områder, hvor kommunen har indflydelse på rammerne for virksomhedernes konkurrencesituation.

Der er 11 folkeskoler i Ikast-Brande Kommune, hvoraf otte skoler er overbygningsskoler. Derudover har kommunen et 10. klasses center (IUC) samt en ungdomsskole. Derudover er der flere friskoler og også en international skole. Kommunen har desuden alment gymnasium og handelsgymnasium i Ikast, hvor der også er erhvervsskole med bl.a. data & kommunikationsuddannelse. Desuden har VIA en afdeling i Ikast med pædagoguddannelsen.

Ud over ca. 10 lægehuse spredt i kommunen, er de nærmeste regionshospitalet er i Gødstrup ved Herning, Silkeborg og Horsens.

Befolkningen

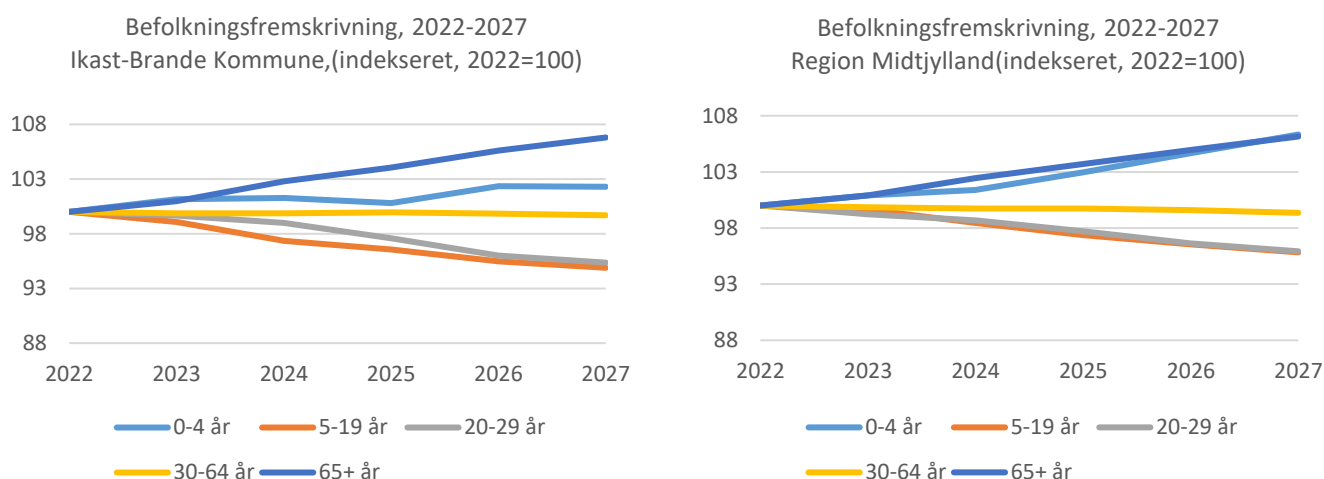
Den 1. januar 2022 boede der i alt 41.885 personer i Ikast-Brande Kommune. Af disse er i alt 24 % børn og unge, over halvdelen (55 %) voksne (i den arbejdsdygtige alder) og 21 % over 65 år. Aldersfordelingen svarer nogenlunde til gennemsnittet for Region Midtjylland. I Ikast-Brande Kommune bor godt 16,5 % på landet, hvilket er knap 2 %-point færre end i 2010.



Kilde: Statistikbanken, Folketal 1. januar efter byområder og landdistrikter, alder og tid, egne beregninger

85 % af befolkningen er af dansk oprindelse, mens 12 % er indvandrere og 3 % er efterkommere. Denne fordeling svarer stort set også til fordelingen på både landsplan og regionalt niveau.¹ Især i aldersgrupperne 20-29 år og 30-64 år er der større andele af indvandrere. Således udgør indvandrende 20 % af aldersgruppen 20-29 år og 17 % af de 30-64 årige, hvilket er en højere andel end både på landsplan og i Region Midtjylland, hvor de tilsvarende tal er 15/16 og 13/14. Dette stemmer godt overens med, at Ikast-Brande Kommune har mange udenlandske medarbejdere i den private sektor, hvilket belyses senere i analysen.

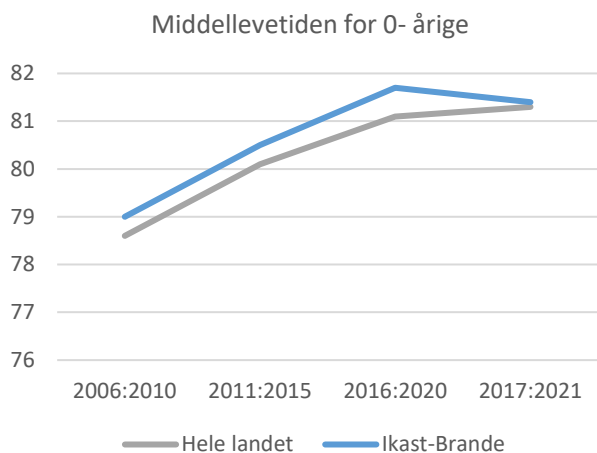
Når der ses på befolkningsudviklingen i den nye LAG-periode (2022 – 2027) kommer der flere ældre og antallet af små børn (0-4 år) vokser også. De 30-64 årige er status quo, mens antallet af skolebørn og de unge voksne falder. Det samme gør sig gældende i hele regionen, men her vokser børnetallet mere end i Ikast-Brande Kommune.



Kilde: Statistikbanken, Befolkningsfremskrivning 2022 efter område, alder og tid, egne beregninger

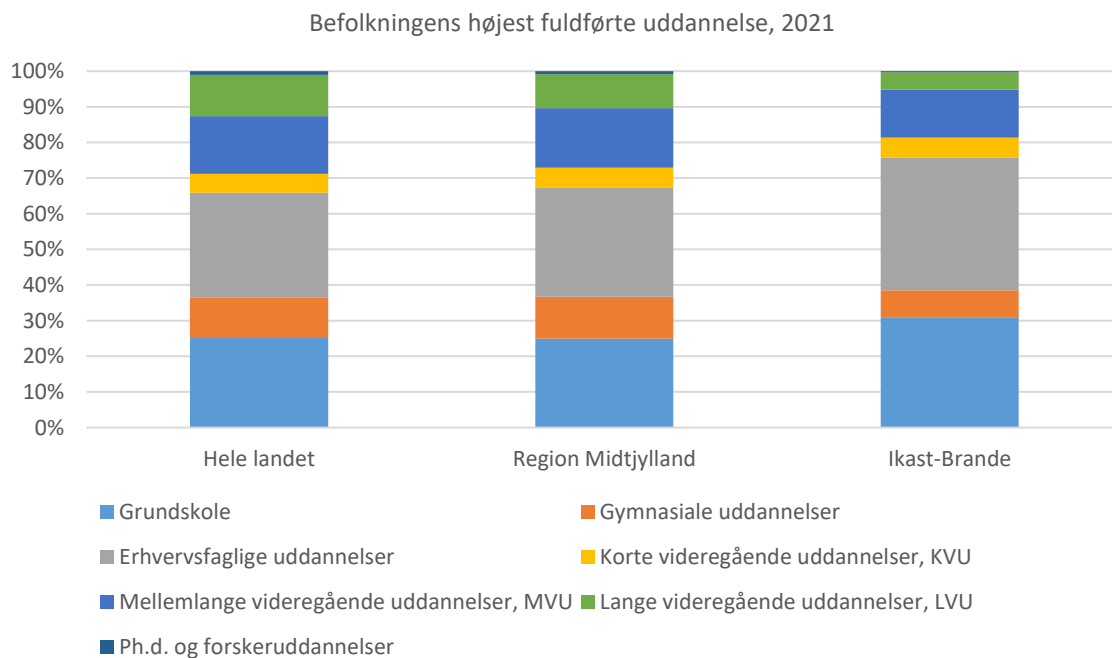
Befolkningen i Ikast-Brande Kommune har levet længere end landsgennemsnittet, f.eks. lever de 0-årige, der er født mellem 2016 og 2020, mere end ½ år længere end i hele landet, men dette ser ud til at være udlignet med de 0-årige, der er født mellem 2017 og 2021.

¹ Kilde: Statistikbanken, Folketal den 1. i kvartalet efter tid, område, alder og herkomst, egne beregninger.



Kilde: Statistikbanken, Middellevetid for 0-årige efter område og tid, egne beregninger

Befolkningen (de 15-69 årige) har ikke så højt et uddannelsesniveau, som gennemsnittet for hhv. Hele landet og Region Midtjylland. Således er der især en større andel med en grundskole og en erhvervsuddannelse som højest fuldførte uddannelse i Ikast-Brande Kommune, og færre med en lang videregående uddannelse.



Kilde: Statistikbanken, Befolkningens højest fuldførte uddannelse (15-69 år) efter alder, tid, højest fuldførte uddannelse og bopælsområde, egne beregninger

Nye kvalifikationer erhverves ikke alene gennem formelle uddannelser, men også via løbende opkvalificering. Over hele landet er deltagelsesgraden faldet siden 2015-2017, hvilket formentligt skyldes en kombination af nedlukninger under coronakrisen i 2020 og højkonjunktoren i 2018-2019, der kan

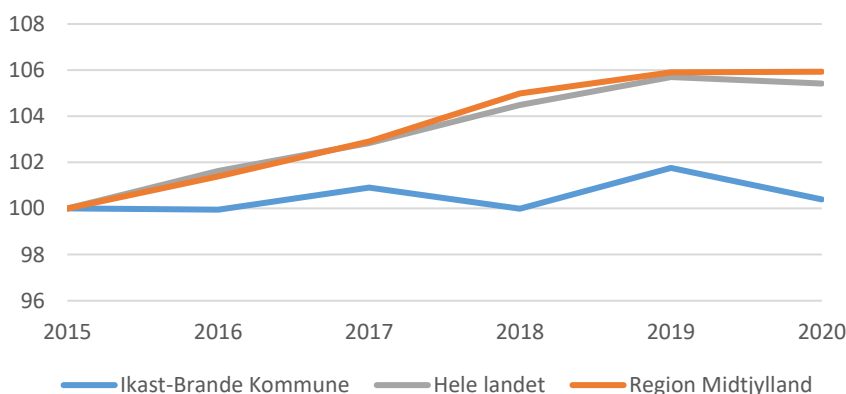
afholde virksomheder fra at investere i efteruddannelse. Den samme tendens ses i Ikast-Brande Kommune, som dog stadig har en højere andel af arbejdsstyrken, der har deltaget i VEU end resten af landet.²

Beskæftigelse

Der er i alt 19.511 fuldtidsbeskæftigede i Ikast-Brande Kommune i 2020³, hvilket kun er 75 flere end i 2015. Dette tal skjuler en stigning i den private sektor på 297 fuldtidsbeskæftigede og et fald i den offentlige sektor på 221.

Væksten i beskæftigelsen går betydelig stærkere i både Hele Landet og Region Midtjylland, som har oplevet en vækst på 5-6 % mod Ikast-Brande Kommunes vækst på 0 %. Ikast-Brande Kommune har dog haft en vækst i antal fuldtidsbeskæftigede lønmodtagere i den private sektor under coronakrisen (1. kvartal 2020 til 4. kvartal 2021) på 5 %, mod hele landets og regionens 8 %.

Udvikling i antal fuldtidsbeskæftigede i alt
(indekseret, 2015=100)

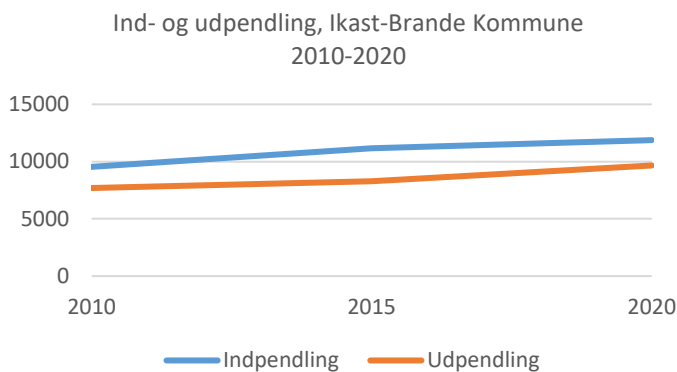


Kilde: Erhvervsudvikling i Ikast-Brande Kommune, Tendenser, specialisering, vækst og erhvervsfremmeindsats, Erhvervshus Midtjylland, Maj 2022.

Til trods for den manglende vækst er der mange arbejdspladser i Ikast-Brande Kommune, hvorfor det er nødvendigt for virksomhederne at tiltrække arbejdskraft fra andre kommuner. Derfor har Ikast-Brande Kommune flere indpendlere end udpendlere, og antallet af pendlere er generelt vokset siden 2010.

² Kilde: Erhvervsudvikling i Ikast-Brande Kommune, Tendenser, specialisering, vækst og erhvervsfremmeindsats, Erhvervshus Midtjylland, Maj 2022.

³ Dette afsnit bygger på data fra "Erhvervsudvikling i Ikast-Brande Kommune, Tendenser, specialisering, vækst og erhvervsfremmeindsats", Erhvervshus Midtjylland, Maj 2022.



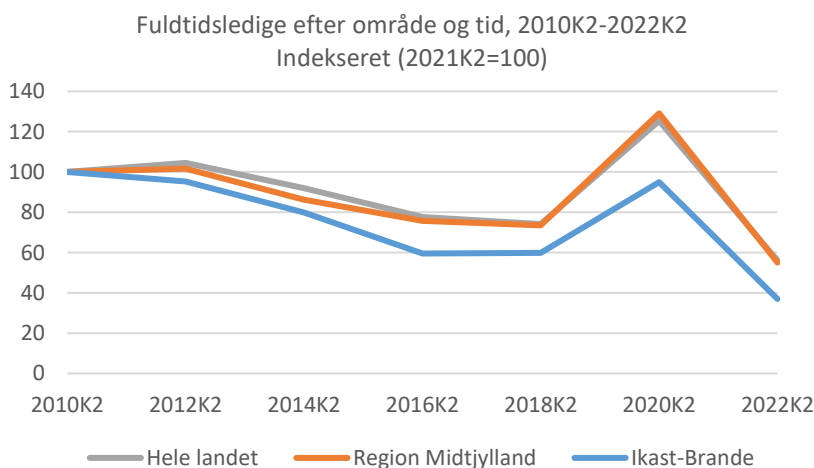
Kilde: Statistikbanken, *Beskæftigede (ultimo november) efter branche (DB07), område, pendling og tid, egne beregninger*

Adgangen til udenlandsk arbejdskraft er også vigtig for mange virksomheders mulighed for at skaffe kvalificeret arbejdskraft. Andelen af udenlandske medarbejdere i erhvervslivet er over de senere år stedet både på landsplan og i regionen. Også i Ikast-Brande Kommune er andelen af udenlandske medarbejdere steget, og væksten har været en smule større end både i Hele landet og i Region Midtjylland i perioden 2015-2020. Når det gælder sammensætningen af den udenlandske arbejdskraft i Ikast-Brande Kommune, kommer mere end 60 % fra EU- og EFTA lande (excl. Norden) ⁴

Ledighed

Der er meget lav ledighed i Ikast-Brande Kommune. I 2. kvartal 2022 var der således kun 309 fuldtidsledige, hvoraf knap 1/5 er i aldersgruppen 30-34 år. Generelt er de fleste ledige mellem 25 og 39 år.⁵

Hvor der ikke er den store forskel mellem udviklingen af fuldtidsledige i Hele Landet og Region Midtjylland, skiller Ikast-Brande Kommune sig ud ved i hele perioden 2. kvartal 2010 til 2. kvartal 2022 at have en lavere ledighed. Hvor ledigheden i 2. kvartal 2010 i Hele Landet og Region Midtjylland nåede over niveauet i 2. kvartal 2010, har ledigheden i Ikast-Brande Kommune været under niveauet i 2. kvartal 2010.



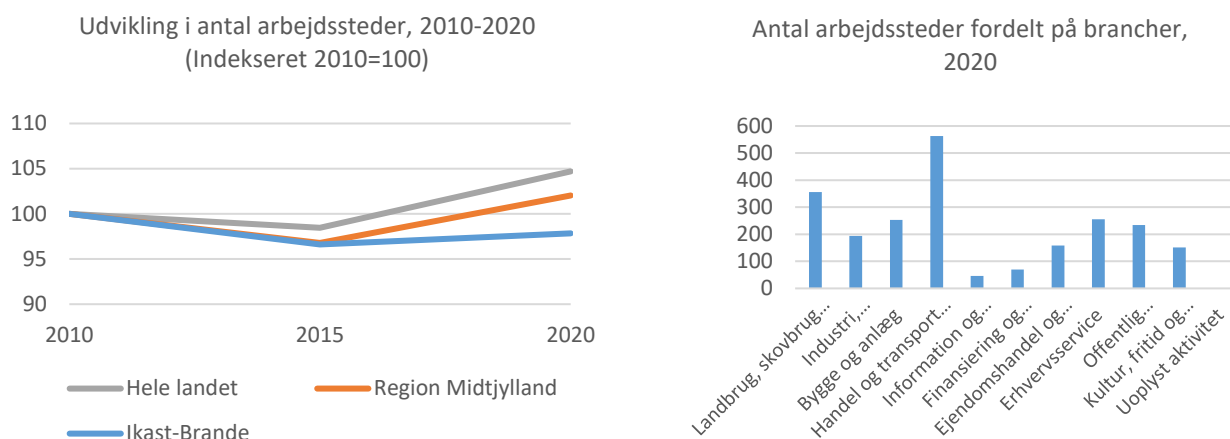
⁴ Kilde: *Erhvervsudvikling i Ikast-Brande Kommune, Tendenser, specialisering, vækst og erhvervsfremmeindsats, Erhvervsudvikling Midtjylland, Maj 2022.*

⁵ Kilde: Statistikbanken, *Fuldtidsledige efter a-kasse, område, alder og tid, egne beregninger*

Kilde: Statistikbanken, Fuldtidsledige efter a-kasse, område, alder og tid, egne beregninger

Arbejdssteder

Når vi ser på antallet af arbejdssteder i Ikast-Brande Kommune og deres udvikling, ses et fald fra 2010 til 2015, men derefter er tendensen vendt og der er nu atter en stigning, dog ikke så stor, som faldet. Her adskiller Ikast-Brande Kommune sig fra både Region Midtjylland og Hele landet, som begge også oplevede et fald frem til 2010, men en væsentlig større vækstrate fra 2015 til 2020.

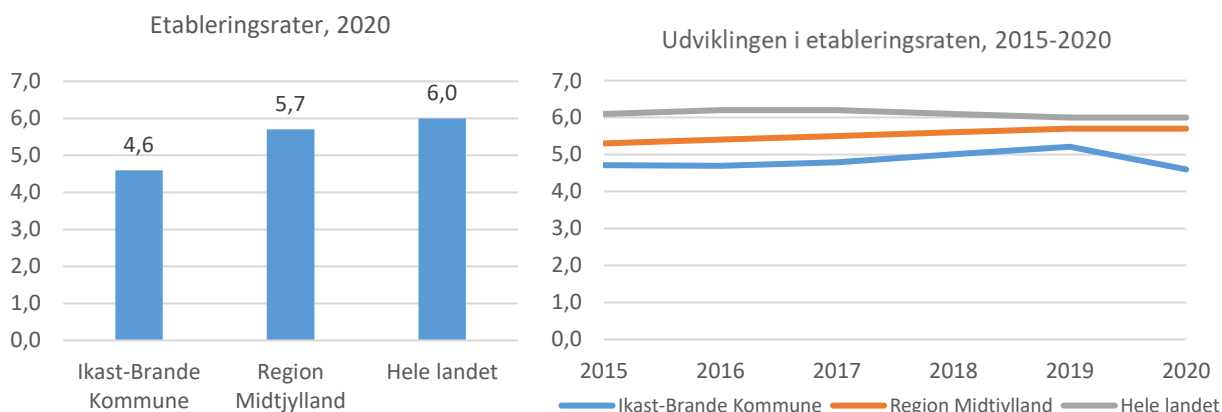


Kilde: statistikbanken, Arbejdssteder efter område, branche (DB07 10-grp.) og tid, egne beregninger

Der er i alt 2.280 arbejdssteder i Ikast-Brande Kommune og ¼ af disse ligger inden for Handel og transport. Der er formentligt tale om de tidligere tekstilproducenter, som i dag handler med tekstil i stedet for at producere det i kommunen. Også Landbrug, Bygge & anlæg samt erhvervs-service har en del arbejdssteder. Der er ikke de store forskydninger i denne fordeling fra 2010 til 2020.

Iværksætter

Iværksætteri spiller en vigtig rolle for innovation og jobskabelse i erhvervslivet. Etableringsraten (andelen af den samlede virksomhedsbestand, der er etablere i 2020) ligger en del under både Region Midtjylland og hele landet. Og figuren over udviklingen i etableringsraten viser, at Ikast-Brande Kommune i hele perioden 2015-2020 har haft en lavere etableringsrate, som endda end lavere i 2020.

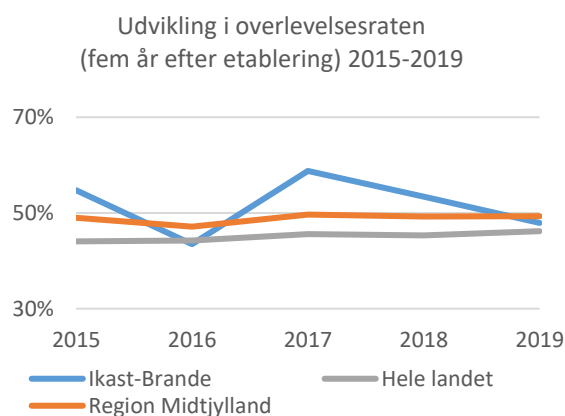
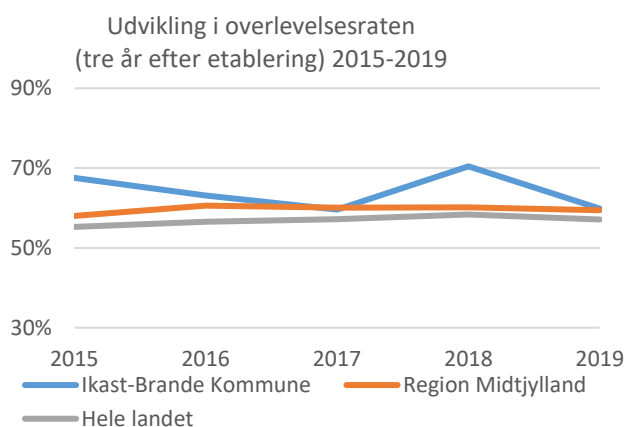


Kilde: Erhvervsudvikling i Ikast-Brande Kommune, Tendenser, specialisering, vækst og erhvervsfremmeindsats, Erhvervs-shus Midtjylland, Maj 2022.

I Ikast-Brande Kommune er der etableret flest virksomheder inden for finansiering, forsikring, ejendomme, Bygge & anlæg samt landbrug⁶

En vigtig indikator for iværksættervilkårene i en kommune er overlevelsesraten. Det vil sige andelen af iværksættervirksomheder, der formår at fastholde en væsentlig økonomisk aktivitet efter, de er etableret. Figurerne neden for viser overlevelsesraterne henholdsvis tre år og fem år efter etablering for iværksættere i henholdsvis Ikast-Brande Kommune, Region Midtjylland og hele landet.

Der fremgår, at overlevelsesraterne svinger en del fra år til år. Set over hele perioden er overlevelsesraten i Ikast-Brande Kommune noget højere end i hele landet og til dels end i Region Midtjylland. Det gælder både den treårige og den femårige overlevelsesrate. Det kan dog også ses, at både den treårige og femårige overlevelsesrate har været faldende gennem de seneste par år i Ikast-Brande Kommune.

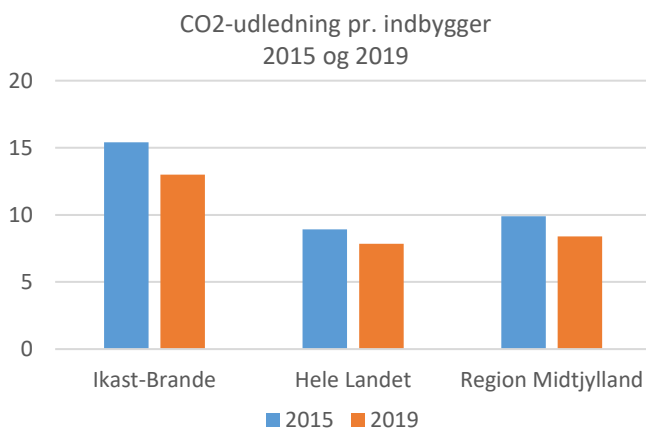


Kilde: Erhvervsudvikling i Ikast-Brande Kommune, Tendenser, specialisering, vækst og erhvervsfremmeindsats, Erhvervshus Midtjylland, Maj 2022.

Miljøforhold

I mange kommuner er der stor opmærksomhed på udviklingen i den samlede CO₂-udledning. Ikast-Brande Kommune havde både i 2015 og 2019 en CO₂-udledning, der var en del højere end Region Midtjylland samt Hele landet. Selv om CO₂-udledningen er faldet med 15 % over de fire år, ligger kommunen fortsat betydeligt over både regions- og landsgennemsnittet.

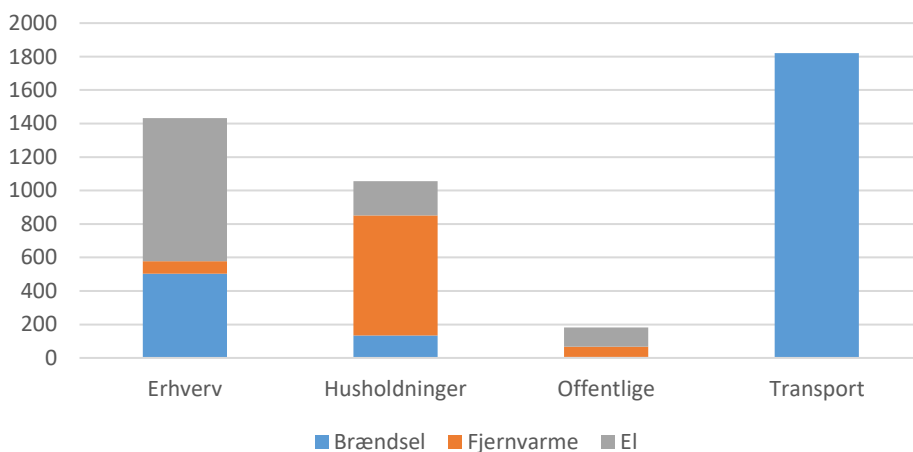
⁶ Erhvervsudvikling i Ikast-Brande Kommune, Tendenser, specialisering, vækst og erhvervsfremmeindsats, Erhvervshus Midtjylland, Maj 2022.



Kilde: Erhvervsudvikling i Ikast-Brande Kommune, Tendenser, specialisering, vækst og erhvervsfremmeindsats, Erhvervs hus Midtjylland, Maj 2022.

Når der ses på det samlede energiforbrug i Ikast-Brande Kommune ses det tydeligt, at transport er den sektor, som har det største forbrug med 1.821 TJ i 2019. Også erhverv har et højt forbrug med 1.432 TJ. Disse fordeler sig med 60 % el, 35 % brændsel og 5 % fjernvarme. Omvendt er det for de private husholdninger, som får 68 % af deres forbrug fra fjernvarme.

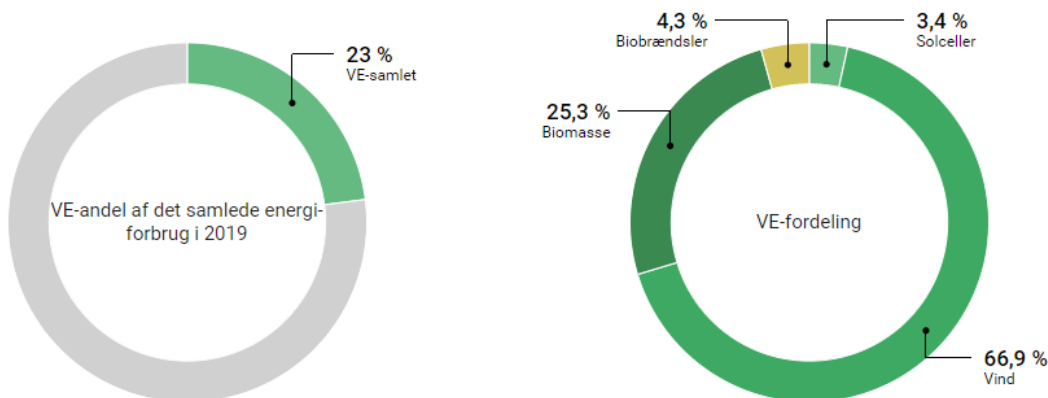
Det faktiske energiforbrug i Ikast-Brande Kommune fordelt på sektorer, 2019



Kilde: Energistyrelsen, SparEnergi.dk, <https://sparenergi.dk/offentlig/vaerktoejer/energi-og-co2-regnskab/ikast-brande>

23 % af energiforbruget kommer fra vedvarende energi i 2019. mere end 2/3 af den vedvarende energi i Ikast-Brande Kommune stammer fra vind og godt ¼ fra biomasse.

VE-fordeling af det samlede energiforbrug



Kilde: Energistyrelsen, SparEnergi.dk, <https://sparenergi.dk/offentlig/vaerktoejer/energi-og-co2-regnskab/ikast-brande>

Infrastruktur

Ikast-Brande Kommune er forsynet med en veludviklet trafik infrastruktur. Således løber både den Midtjyske Motorvej (Vejle-Herning) og Herningmotorvejen (Aarhus-Herning) gennem kommunen. Desuden har kommunen et vidtforgrebet kommunalt vejnet. Der er tog til både Ikast og Brande samt en del busser både kommunale og regionale.

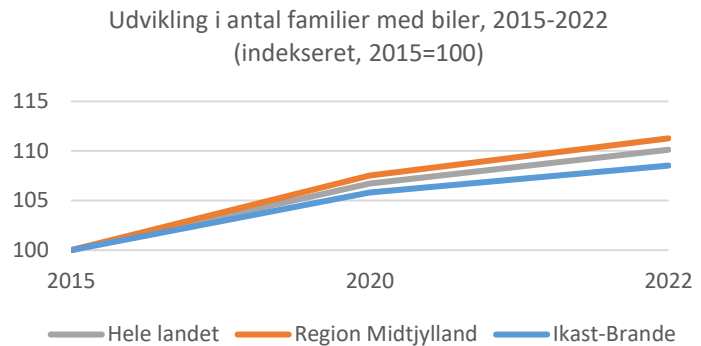
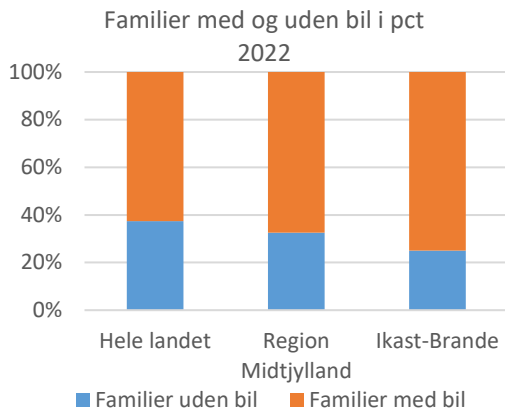
Det er kommunens mål for trafikanlæg og veje:

- at infrastrukturen opfylder borgernes, erhvervslivets og turisternes behov for transport
- at opretholde og udbygge vejenes fremkommelighed samt den investerede kapital i vejene
- at øge trafiksikkerheden på vejnettet.

Og for den kollektive trafik har Ikast-Brande Kommune flg. mål:

- at skabe en sammenhængende kollektiv trafik i Ikast-Brande kommune, som er med til at knytte kommunen sammen
- at sikre gode kollektive forbindelser mellem byerne i kommunen og de væsentligste større byer uden for kommunegrænsen
- at skabe gode busforbindelser til ungdomsuddannelserne i Ikast.

Til trods for den kollektive trafik har mange familier biler i Ikast-Brande Kommune. Således har 75 % af familierne bil mod kun 63 % i hele landet og 65 % i Region Midtjylland. Antallet af familier med bil er vokset i perioden 2015 til 2022 med godt 10 % - en anelse mindre i Ikast-Brande Kommune og en anelse mere i Region Midtjylland.



Kilde: Statistikbanken, Familiernes bilrådighed (faktiske tal) efter rådighedsmønster, område og tid, egne beregninger

Den digitale infrastruktur viser også, at Ikast-Brande Kommune er godt med sammenlignet med Region Midtjylland og Hele landet.⁷ Når der ses på fastnetdækning- hastighed har Ikast-Brande Kommune inden for visse Mbit/s download/upload større andel end de to andre. Det samme gælder inden for ”dækning teknologi”, hvor Ikast-Brande Kommune dog har en lavere andel inden for kabel-TV og fast-trådløst. Også inden for Mobilt bredbånd er Ikast-Brande Kommune på niveau med Region Midtjylland og Hele landet.

Natur

Ikast-Brande Kommune⁸ ligger centralt i Jylland og gennemskæres af Hovedstilsstandslinjen, der markerer grænsen for isens største udbredelse under sidste istid. Hovedstilsstandslinjen deler landskabet i to med et næringsrigt, bakket morænelandskab i øst og et bakkeølandskab på flade smeltevandssletter i vest.

Da størstedelen af kommunen ligger vest for Hovedstilsstandslinjen, kendetegnes naturen især af næringsfattige, sandede sletter med indsander og indlandsklitter, der bryder det ellers jævne slettelandskab med bakkeøer. Tidligere var stort set hele området dækket af hede, men pga. opdyrkning og tilplantning er hedearealerne reduceret betydeligt. De mange hedeplantager, som gennem de seneste 200 år er anlagt på de åbne, vindblæste heder, har givet Ikast-Brande Kommune et skovareal, der ligger betydeligt over landsgennemsnittet – 23 % (se figuren nedenfor).

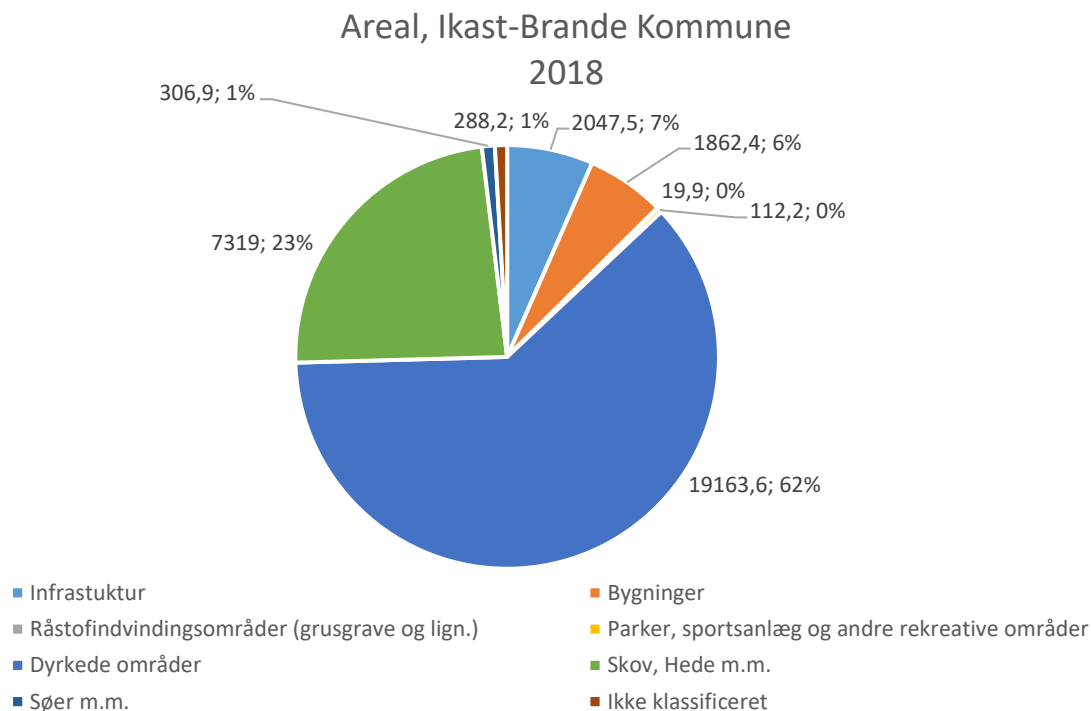
Kommunen rummer en række vandløb, der i syd domineres af Skjern Å-systemet med sine tilløb som Brande Å og Holtum Å. Åsystemet er levested for flere sjældne ferskvandsfisk.

Modsat vandløbene er søerne mere fåtallige. Der er dog flere store søer, om end kun Ejstrup Sø har hele sit areal inden for kommunegrænsen. Blandt kommunens mest omtalte søer er Bølling Sø og Rørbæk Sø, som begge er opstået efter dødishuller.

Når der ses på, hvordan de 733,69 km², som udgør Ikast-Brande Kommune, udnyttes, slår landbruget kraftigt igennem. Således bruges 62 % af arealet til dyrkede områder. Også skov, hede m. fylder – som tidligere beskrevet - rigtigt meget – 23 %.

⁷ Afsnittet bygger på data fra <https://tjekditnet.dk/n%C3%B8gletal>

⁸ Afsnittet bygger på TrapDanmark, 6. udgave, bind 8, Viborg, Ikast-Brande, 2019.



Kilde: Statistikbanken, Areal efter enhed, tid, arealdække og område, egne beregninger

Ud over at byer og landsbyer i Ikast-Brande Kommune har en del hjertestier, spor i landskabet og kløverstier findes også andre større nationale og regionale vandre- og cykelruter.

Hærvejen har en fint forløb gennem Ikast-Brande Kommune, hvor ikke er mange af de ca. 15 km vandrerute, som ligger nord og syn for Nørre Snede, er på asfalt. Nørre Snede, som ligger på højderyggen, har siden de ældste tider været et trafikknudepunkt og byen er utvivlsomt opstået som et sted, hvor folk har gjort holdt, når de færdes på Hærvejen. Hærvejen findes også ved Bølling Sø, hvor også en mindre del løber ind Ikast-Brande Kommune.

Den skæve bane, som er den tidligere jernbane mellem Grindsted og Ejstrupholm via Funder og Brande.

Hjortestien - ruten følger i stor udstrækning den tidligere afgrænsning af Nørre Snede Kommune. På stien har den stilfærdige vandrer mulighed for at se både kronvildt og råvildt - deraf navnet Hjortestien.

Naturstyrelsen åbnede i foråret 2013 i samarbejde med Ikast-Brande Kommune et nyt naturcenter på Harrild Vandmølle ved Holtum Å og den sydlige ende af Harrild Hede.

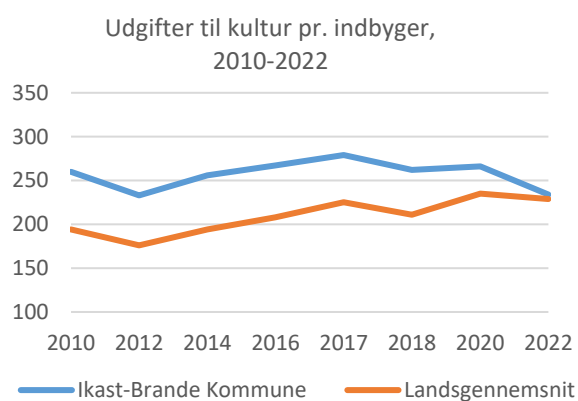
Naturcenter Harrild Hede ligger midt i Ikast-Brande Kommune med nogenlunde lige stor køreafstand fra Ikast, Brande og Nørre Snede. Udenfor døren findes over 3.000 ha statsejede skov- og naturarealer, der kan danne ramme for naturoplevelser, fysiske aktiviteter og friluftsliv. Her er store hede- og plantagearealer, rene og hurtigtstrømmende vandløb, hedesøer, hugorme og rudler af krondyr samt stilhed og højt til himlen. Området er sammen med Nørlund Plantage ved at blive omdannet til en naturnationalpark.

Kulturelle forhold

Ikast-Brande Kommune har et stort og varieret udbud af især moderne kunst i det offentlige rum. Især Brande er kendt for gavlmalerierne, hvor det første kom til i 1968, mens Ikast har en del skulpturer i det offentlige rum. Også Engesvang, Bording, Ejstrupholm og Gludsted har flotte kunstværker i det offentlige rum. Senest er der i 2022 blevet opført 4 verdensmålgalvkunstværker i hhv. Nørre Snede, Ikast, Brande og Engesvang.

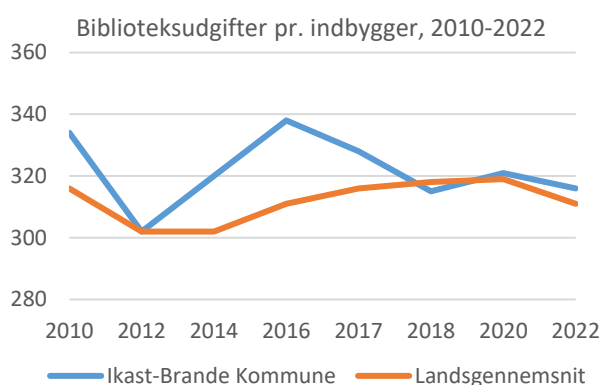
Kommunen har to store kulturhuse: RemisenBrande og Bakkehuset i Ikast. Desuden er der 13 godkendte forsamlingshuse, som dækker kommunen bredt.

Kommunes udgifter til kultur pr. indbygger har i lang tid ligget over landsgennemsnittet, men de senere år er der sket en tilnærmelse til landsgennemsnittet, således at de næsten er på niveau i 2022.



Kilde: Indenrigs- og Boligministeriets Kommunale Nøgletal, 2022, egne beregninger

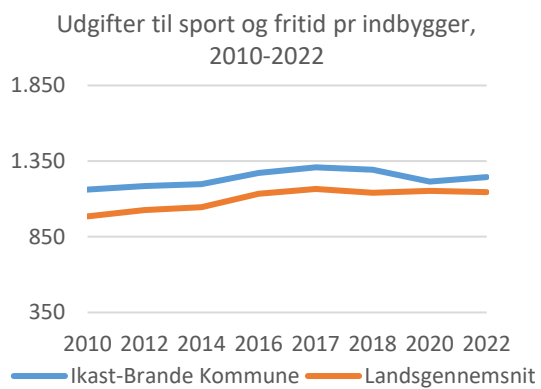
Der findes biblioteker i Ikast, Brande, Nørre Snede, Engesvang, Ejstrupholm og Bording, og på bibliotekerne er der også en række kulturelle arrangementer som musik, teater, foredrag & debat, film m.m. Også biblioteksudgifterne pr. indbygger ligger de fleste år i perioden 2010-2022 over landsgennemsnittet.



Der er ca. 225 godkendte foreninger⁹ i Ikast-Brande Kommune, hvoraf ca. 60 er idrætsforeninger. Særligt i Ikast er der en række sportsgrene, som dyrkes på højt niveau. Også mht. udgifter til sport og fritid pr.

⁹ Afsnittet bygger på TrapDanmark, 6. udgave, bind 8, Viborg, Ikast-Brande, 2019.

indbygger ligger Ikast-Brande Kommune over landsgennemsnittet og har gjort det i hele den undersøgte periode 2010-2022.



Kilde: Indenrigs- og Boligministeriets Kommunale Nøgletal, 2022, egne beregninger